

EXPUNERE DE MOTIVE

Secțiunea 1: Titlul proiectului de act normativ

LEGE pentru aprobarea Ordonanței de urgență a Guvernului privind transmiterea unor terenuri proprietate publică a statului din administrarea Administrației Rezervației Biosferei "Delta Dunării" în administrarea Administrației Naționale "Apele Române", instituții aflate în subordinea și respectiv în coordonarea Ministerului Mediului, Apelor și Pădurilor

Secțiunea a 2-a: Motivul emiterii actului normativ

1. Descrierea situației actuale

Administrația Națională „Apele Române”, prin Administrația Bazinală de Apă Dobrogea – Litoral, este beneficiarul proiectului de investiții "Reducerea eroziunii costiere Faza II (2014-2020)" – Axa prioritară 5, "Promovarea adaptării la schimbările climatice, prevenirea și gestionarea riscurilor", Obiectiv specific 5.1, Reducerea efectelor și a pagubelor asupra populației, cauzate de fenomenele naturale asociate principalelor riscuri accentuate de schimbările climatice, în principal de inundații și eroziune costieră, finanțat prin Programul Operațional Infrastructură Mare 2014-2020, (denumit, în continuare, proiect).

Condițiile de finanțare ale proiectului impun obligativitatea prezentării de către beneficiar a documentelor privind disponibilitatea terenurilor aferente amplasamentului viitoarelor lucrări.

Promovarea proiectului s-a impus având în vedere faptul că fenomenele de eroziune a zonei litorale au cunoscut o intensificare îngrijorătoare în ultimii 30 de ani, fapt ce periclitează atât areale puternic dezvoltate socio-economic, cât și zone unice din punct de vedere peisagistic și al ecosistemelor specifice mediului marin. Premisele dezvoltării turistice ale întregii zone litorale au fost diminuate sau stopate complet, cu efecte negative atât asupra comunităților locale cât și asupra dezvoltării acestui sector economic deosebit de important pentru întreaga zonă costieră a Mării Negre.

Principalele obiective ale proiectului sunt următoarele :

-obiectivul general îl constituie gestionarea responsabilă a riscurilor generate de eroziunea costieră, țintele proiectului fiind focalizate atât pe restaurarea plajei, cât și pe consolidarea liniei existente de protecție costieră


-obiectivele specifice vizează:

a) dezvoltarea unui program și a unor lucrări de reabilitare pentru protecția zonei costiere, reabilitare care privește terenuri și ecosisteme din această zonă,

b) protejarea infrastructurii economice și a obiectivelor periclitate de procesele de eroziune marină,

c) implementarea unui program integrat de monitorizare a zonei costiere, în scopul evaluării efectelor lucrărilor care vor fi executate, a stabilității zonelor înnisipate și a comportării în timp a noilor structuri hidrotehnice.

Prin obiectivele propuse, proiectul contribuie la îmbunătățirea standardelor de viață ale populației, a standardelor de mediu, la relansarea



unor activități economice specifice acestei regiuni, precum și la diminuarea riscurilor majore pe care fenomenele de eroziune marină le-a generat, dar și la îndeplinirea angajamentelor României, privind protecția mediului, ca stat membru al Uniunii Europene.

Indicatorii tehnico-economici ai obiectivului de investiții "Reducerea eroziunii costiere Faza II (2014-2020)" – Axa prioritară 5, "Promovarea adaptării la schimbările climatice, prevenirea și gestionarea riscurilor" Obiectiv specific 5.1, Reducerea efectelor și a pagubelor asupra populației, cauzate de fenomenele naturale asociate principalelor riscuri accentuate de schimbările climatice, în principal de inundații și eroziune costieră, au fost aprobați prin Hotărârea Guvernului nr. 667/2016.

Titularul proiectului: Ministerul Mediului, Apelor și Pădurilor.

Beneficiar: Administrația Națională "Apele Române" -
Administrația Bazinală de Apă Dobrogea – Litoral.

Amplasament: județele Constanța și Tulcea, respectiv:

Zona Stăvilare, astfel: Edighiol, situat în Unitatea Administrativ Teritorială Istria și Unitatea Administrativ Teritorială Săcele, Periboina, situat în Unitatea Administrativ Teritorială Mihai Viteazu și Unitatea Administrativ Teritorială Corbu

Zona Mamaia, situată în Unitatea Administrativ Teritorială Constanța și Năvodari

Zona Tomis, situată în Unitatea Administrativ Teritorială Constanța

Zona Agigea, situată în Unitatea Administrativ Teritorială Eforie și Agigea

Zona Eforie, situată în Unitatea Administrativ Teritorială Eforie

Zona Costinești, situată în Unitatea Administrativ Teritorială Costinești

Zona Olimp, situată în Unitatea Administrativ Teritorială Mangalia

Zona Jupiter-Neptun, situată în Unitatea Administrativ Teritorială Mangalia

Zona Balta Mangalia-Venus-Aurora, situată în Unitatea Administrativ Teritorială Mangalia

Zona Mangalia Saturn, situată în Unitatea Administrativ Teritorială Mangalia

Zona 2 Mai, situată în Unitatea Administrativ Teritorială Limanu.

Conform Hotărârii Guvernului nr. 667/2016 privind aprobarea indicatorilor tehnico-economici ai obiectivului de investiții "Reducerea eroziunii costiere Faza II (2014-2020)", finanțarea proiectului se realizează din Fondul de coeziune prin Programul Operațional Infrastructură Mare 2014-2020, axa prioritară 5 "Promovarea adaptării la schimbările climatice, prevenirea și gestionarea riscurilor", de la bugetul de stat prin bugetul Ministerului Mediului, Apelor și Pădurilor, în limita sumelor aprobate anual cu această destinație, conform programelor de investiții publice aprobate potrivit legii, din venituri proprii ale



Administrației Naționale "Apele Române", precum și din alte surse legal constituite.

Prin investiția "Reducerea eroziunii costiere Faza II (2014-2020)" urmează să se realizeze lucrări de reabilitare a stăvilarelor Edighiol și Periboina, împreună cu gurile de vărsare în Marea Neagră, lucrări hidrotehnice care aparțin domeniului public al statului, aflat în administrarea Administrației Naționale "Apele Române" - Administrația Bazinală de Apă Dobrogea – Litoral.

Stăvilarele Edighiol și Periboina, împreună cu gurile de vărsare în Marea Neagră, sunt lucrări hidrotehnice realizate prin investiția „Lucrări de consolidare și protecție a litoralului în sectorul Nord - Midia, județul Tulcea și Constanța”, finanțată de la bugetul de stat.

Aceste lucrări sunt înscrise în Anexa nr. 12 la Hotărârea Guvernului nr. 1705/2006 pentru aprobarea inventarului centralizat al bunurilor din domeniul public al statului, având atribuit numărul Ministerului de Finanțe 64384 – Diguri de apărare BH Litoral, cod de clasificare 8.16.07.

În procedura de înscriere în cartea funciară a stăvilarelor Edighiol și Periboina, împreună cu gurile de vărsare în Marea Neagră, necesară dovedirii calității de administrator al Administrației Naționale "Apele Române" -Administrația Bazinală de Apă Dobrogea – Litoral, asupra imobilelor construcții și terenuri din zona de implementare a proiectului, s-a constatat că terenurile aferente stăvilarelor Edighiol și Periboina, împreună cu gurile de vărsare, sunt intabulate în favoarea Statului Român, având ca administrator Administrația Rezervației Biosferei “Delta Dunării”.

Una dintre principalele condiții necesare accesării fondurilor europene pentru implementarea proiectelor prioritare este ca beneficiarul finanțării, în cazul de față Administrația Națională "Apele Române" - Administrația Bazinală de Apă Dobrogea – Litoral, să facă dovada deținerii terenurilor pe care se vor executa lucrările noi (înnisipare artificială și construcții noi), precum și a terenurilor aferente stăvilarelor Edighiol și Periboina, împreună cu gurile de vărsare în mare, care fac obiectul reabilitării prin proiectul "Reducerea eroziunii costiere Faza II (2014-2020)".

Condiția deținerii tuturor terenurilor aferente proiectului derivă și din necesitatea asigurării unei linii de apărare costieră continuă și care, din punct de vedere tehnologic, nu poate fi întreruptă, ca urmare a existenței unor terenuri care nu aparțin beneficiarului acestui proiect.

În situația în care beneficiarul proiectului "Reducerea eroziunii costiere Faza II (2014-2020)" nu va face dovada deținerii tuturor terenurilor situate în aria de implementare a proiectului, deci și a celor care, în prezent, sunt în administrarea Administrației Rezervației Biosferei “Delta Dunării”, proiectul nu poate fi implementat.

Ținând cont că în absența actului normativ beneficiarul nu poate implementa acest proiect, fapt ce va avea consecințe negative pentru Statul Român, care ar pierde oportunitatea utilizării fondurilor europene



pentru proiectul de investiții “Reducerea eroziunii costiere, Faza II (2014 – 2020)”;

Având în vedere faptul că neimplementarea proiectului are consecințe imediate atât pe plan economic, prin scăderea gradului de absorbție a fondurilor europene și pierderea fondurilor europene în valoare de 3.432.342 mii lei (inclusiv TVA) aferente proiectului „Reducerea eroziunii costiere Faza II (2014-2020)”, cât și în planul dezvoltării infrastructurii de turism,

În considerarea faptului că elementele mai sus menționate vizează interesul general public și constituie o situație de urgență și extraordinară a cărei reglementare nu poate fi amânată, se impune promovarea unei ordonanțe de urgență privind transmiterea unor terenuri proprietate publică a statului din administrarea Administrației Rezervației Biosferei “Delta Dunării” în administrarea Administrației Naționale “Apele Române”, din cadrul aceluiași minister - Ministerul Mediului, Apelor și Pădurilor, astfel încât Administrația Bazinală de Apă Dobrogea – Litoral, în calitate de beneficiar al proiectului, să poată face dovada calității de administrator al acestor terenuri.


Aprobarea promovării proiectului “Reducerea eroziunii costiere Faza II finanțat prin POIM (2014-2020)” a fost condiționată de transferul dreptului de administrare a terenurilor aferente lucrărilor propuse, încă de la etapa evaluării în vederea aprobării și semnării contractului de finanțare.

În conformitate cu prevederile Ghidului Solicitantului–cap.2.2. Eligibilitatea proiectului, în termen de șase luni de la semnarea contractului de finanțare, solicitantul are obligația de a transmite la Autoritatea de Management a Programului Operațional Infrastructură Mare 2014-2020 toate documentele care atestă disponibilitatea terenurilor pentru realizarea investițiilor prevăzute în cadrul proiectului.

Semnarea contractului de finanțare a avut loc la data de 09.11.2018, ceea ce relevă faptul că termenul specificat a fost depășit. De asemenea, trebuie menționat ca Administrația Bazinală de Apă Dobrogea Litoral a contractat proiectarea și execuția lucrărilor aferente lotului 1 - Stăvilare Edighiol și Periboina, aflându-se în prezent în faza de proiectare și obținere a avizelor/acordurilor în vederea emiterii de către autoritățile competente a autorizației pentru construire. Emiterea acesteia este condiționată de existența dovezii deținerii terenurilor, fără de care autorizația pentru construire nu poate fi emisă.

Întârzierea emiterii autorizației pentru construire intră sub incidența prevederilor contractuale și va da antreprenorului dreptul de a emite revendicări, atât pentru prelungirea termenului contractului de proiectare și execuție, cât și revendicări de costuri suplimentare pentru perioada în care independent de voința sau demersurile sale, nu și-a putut desfășura activitatea.

Regimul juridic al terenurilor ce fac obiectul transferului dreptului de administrare îl reprezintă domeniul public de interes național în



administrarea Administrației Rezervației Biosferei Delta Dunării, conform prevederilor art.10 alin. (1) din Legea nr.82/1993 privind constituirea Rezervației Biosferei „Delta Dunării”, cu modificările și completările ulterioare. Precizăm că administrarea acestor terenuri de care dispune Administrația Rezervației Biosferei „Delta Dunării” se întemeiază exclusiv pe prevederile art.10 alin.(1) din Legea nr.82/1993 cu modificările și completările ulterioare, fapt confirmat de extrasele de carte funciară atașate prezentului proiect de act normativ.

Imobilele care fac obiectul transferului, se află în perimetrul **Rezervației Biosferei „Delta Dunării”**, arie naturală protejată de interes comunitar aparținând Rețelei Natura 2000, prin desemnarea celor 2 situri de importanță comunitară ROSCI0065 Delta Dunării și ROSCI0066 Delta Dunării – zona marină și a ariei de protecție specială avifaunistică ROSPA0031 Delta Dunării și Complexul Razim-Sinoie.

Aceste arii protejate de interes comunitar intră sub incidența **Directivelor Habitate** (Directiva privind conservarea habitatelor naturale, a florei și faunei sălbatice 92/43 EEC) și **Păsări** (Directiva privind conservarea păsărilor sălbatice 2009/147/ CE), transpuse în legislația românească prin **Ordonanța de urgență a Guvernului nr. 57/2007 privind regimul ariilor naturale protejate, conservarea habitatelor naturale, a florei și faunei sălbatice, aprobată cu modificări și completări prin Legea nr. 49/2011, cu modificările și completările ulterioare.**

În urma transferului dreptului de administrare, terenurile se vor menține în limitele sitului Natura 2000, ROSCI0065 Delta Dunării și ROSCI0066 Delta Dunării – zona marină și a ariei de protecție specială avifaunistică ROSPA0031 Delta Dunării și Complexul Razim-Sinoie, sub restricțiile directivelor și obligativitatea respectării măsurilor de protecție și conservare a acestor arii naturale protejate de interes comunitar, impuse prin avizele de administrator emise de Administrația Rezervației Biosferei “Delta Dunării”, în derularea procedurilor la Agenția pentru Protecția Mediului Constanța.


1¹ În cazul proiectelor de acte normative care transpun legislație comunitară sau creează cadrul pentru aplicarea directă a acesteia.

Proiectul de act normativ nu se referă la acest subiect.

2. Schimbări preconizate

Proiectul de act normativ are ca obiect de reglementare transmiterea unor terenuri proprietate publică a statului în cadrul Ministerului Mediului, Apelor și Pădurilor, din administrarea Administrației Rezervației Biosferei “Delta Dunării” în administrarea Administrației Naționale “Apele Române”

Prin efectele pe care le produce prezentul proiect de act normativ se are în vedere promovarea de proiecte în cadrul Programului Operațional Infrastructură Mare, 2014-2020, Reducerea eroziunii costiere Faza II (2014-2020) – Axa prioritară 5, "Promovarea adaptării la schimbările



climatică, prevenirea și gestionarea riscurilor", Obiectiv specific 5.1, Reducerea efectelor și a pagubelor asupra populației, cauzate de fenomenele naturale asociate principalelor riscuri accentuate de schimbările climatice, în principal de inundații și eroziune costieră.

Prin obiectivele propuse, proiectul contribuie la îmbunătățirea standardelor de viață ale populației, a standardelor de mediu, la relansarea unor activități economice specifice acestei regiuni, precum și la diminuarea riscurilor majore pe care fenomenele de eroziune marină le-a generat, dar și la îndeplinirea angajamentelor României, privind protecția mediului, ca stat membru al Uniunii Europene.

În acest context, subliniem faptul că Administrația Națională „Apele Române” este instituția responsabilă pentru gestionarea problemelor specifice zonei costiere a Mării Negre, fiind unicul beneficiar al proiectelor promovate în cadrul acestei axe.

Anterior, în cadrul Programul Operațional Sectorial de Mediu, Administrația Națională „Apele Române”- Administrația Bazinală de Apă Dobrogea – Litoral a elaborat “Master Planul pentru reabilitarea și reducerea riscului de eroziune pe zona costieră a României”, proiect de o importanță deosebită, ale cărui principale obiective sunt:

-obiectivul general vizează gestionarea responsabilă a riscurilor generate de eroziunea costieră, țintele acestuia fiind focalizate atât pe restaurarea plajei cât și pe consolidarea liniei existente de protecție costieră

-obiectivele specifice vizează:

- 1) dezvoltarea unui program și a unor lucrări de reabilitare pentru protecția zonei costiere, reabilitare care privește terenuri și ecosisteme ale acestui areal
- 2) protejarea infrastructurii economice și a obiectivelor periclitate de procesele de eroziune
- 3) implementarea unui program integrat de monitorizare a zonei costiere

Proiectul ”Reducerea eroziunii costiere Faza II (2014-2020)” se circumscrie în totalitate cerințelor și obiectivelor stabilite de “Master Planul pentru reabilitarea și reducerea riscului de eroziune pe zona costieră a României”, reprezentând intervenția pe termen mediu, privind măsurile cuantificate la nivel de Master Plan necesare conservării și îmbunătățirea ecosistemului marin cât și stoparea fenomenelor de eroziune care pun în pericol bunuri materiale și chiar vieți omenești.

Precizăm că, la data prezentei, Contractul de finanțare pentru proiectul “Reducerea eroziunii costiere, Faza II (2014 – 2020)” este semnat, aspectul deținerii, de către beneficiar, a terenurilor aferente proiectului nefiind îndeplinit în totalitate.


Totodată, în luna februarie 2019 a fost semnat contractul de execuție a lucrărilor pentru zona aferentă stăvilarelor Edighiol și Periboina, zonă inclusă în cadrul Proiectului „Reducerea eroziunii costiere, faza II, (2014 – 2020)”, în acest context actul normativ privind deținerea terenurilor aferente lucrării devenind esențial în procedura de obținere a Autorizației de Construire.



	<p>Întrucât prin proiectul "Reducerea eroziunii costiere Faza II (2014-2020)" este prevăzută și reabilitarea stăvilarelor Edighiol și Periboina, împreună cu gurile de vărsare în Marea Neagră, stăvilare care sunt amplasate pe terenuri care nu sunt în administrarea beneficiarului proiectului, este necesară promovarea unui act normativ prin care aceste terenuri să fie transmise din administrarea Administrației Rezervației Biosferei "Delta Dunării" în administrarea Administrației Naționale "Apele Române", în cadrul aceluiași minister - Ministerul Mediului, Apelor și Pădurilor.</p>
3. Alte informații	<p>Necesitatea și oportunitatea promovării proiectului de act normativ, realitatea și corectitudinea datelor prezentate aparțin Administrației Naționale "Apele Române"- Administrația Bazinală de Apă Dobrogea-Litoral, precum și Administrației Rezervației Biosferei "Delta Dunării" din cadrul Ministerului Mediului, Apelor și Pădurilor.</p> <p>În cazul bunurilor imobile înscrise în anexa proiectului de ordonanțe de urgență facem precizarea că acestea nu sunt grevate de sarcini și nu fac obiectul unor cereri de retrocedare sau restituire a dreptului de proprietate privată, potrivit legii.</p>

Secțiunea a 3-a: Impactul socio-economic al proiectului de act normativ

1. Impactul macroeconomic	Proiectul de act normativ nu are impact la nivel macroeconomic.
1 ¹ . Impactul asupra mediului concurențial și domeniului ajutoarelor de stat	Proiectul de act normativ nu se referă la acest subiect.
2. Impactul asupra mediului de afaceri	Proiectul de act normativ nu se referă la acest subiect.
2 ¹ Impactul asupra sarcinilor administrative	Proiectul de act normativ nu se referă la acest subiect.
2 ² Impactul asupra întreprinderilor mici și mijlocii	Proiectul de act normativ nu se referă la acest subiect.
3. Impactul social	Proiectul de act normativ nu se referă la acest subiect.
4. Impactul asupra mediului	Proiectul de act normativ nu se referă la acest subiect.
5. Alte informații	Nu au fost identificate.



Secțiunea a 4-a: Impactul financiar asupra bugetului general consolidat, atât pe termen scurt, pentru anul curent, cât și pe termen lung (pe 5 ani)
Proiectul de act normativ nu are impact asupra bugetului general consolidat

- mii lei -						
Indicatori	Anul curent	Următorii 4 ani				Media pe 5 ani
		3	4	5	6	
1	2	3	4	5	6	7
	2020	2021	2022	2023	2024	
1. Modificări ale veniturilor bugetare, plus/ minus, din care: a) buget de stat, din acesta: (i) impozit pe profit (ii) impozit pe venit b) bugete locale: (i) impozit pe profit c) bugetul asigurărilor sociale de stat: (i) contribuții de asigurări	Proiectul de act normativ nu se referă la acest subiect.					
2. Modificări ale cheltuielilor bugetare plus/ minus, din care: a) buget de stat b) credit extern c) surse proprii	Proiectul de act normativ nu se referă la acest subiect.					
3. Impact financiar, plus/minus, din care: a) buget de stat b) bugete locale	Proiectul de act normativ nu se referă la acest subiect.					
4. Propuneri pentru acoperirea creșterii cheltuielilor bugetare	Proiectul de act normativ nu se referă la acest subiect.					
5. Propuneri pentru a compensa reducerea veniturilor bugetare	Proiectul de act normativ nu se referă la acest subiect.					
6. Calcule detaliate privind fundamentarea modificărilor veniturilor și/sau cheltuielilor bugetare	Proiectul de act normativ nu se referă la acest subiect.					
7. Alte informații	Nu au fost identificate.					

Secțiunea a 5-a: Efectele proiectului de act normativ asupra legislației în vigoare


1. Măsuri normative necesare pentru aplicarea prevederilor proiectului de act normativ: a) acte normative în vigoare ce vor fi modificate sau abrogate, ca urmare a intrării în vigoare a proiectului de act normativ; b) acte normative ce urmează a fi elaborate în vederea implementării noilor dispoziții	Proiectul de act normativ nu se referă la acest subiect.					
---	--	--	--	--	--	--



<p>1¹ Compatibilitatea proiectului de act normativ cu legislația în domeniul achizițiilor publice:</p> <p>a) impact legislativ - prevederi de modificare și completare a cadrului normativ în domeniul achizițiilor publice, prevederi derogatorii;</p> <p>b) norme cu impact la nivel operațional/tehnic - sisteme electronice utilizate în desfășurarea procedurilor de achiziție publică, unități centralizate de achiziții publice, structură organizatorică internă a autorităților contractante.</p>	<p>Proiectul de act normativ nu se referă la acest subiect.</p>
<p>2. Compatibilitatea proiectului de act normativ cu legislația comunitară în materie</p>	<p>Proiectul de act normativ nu se referă la acest subiect.</p>
<p>3. Măsuri normative necesare aplicării directe a actelor normative comunitare</p>	<p>Proiectul de act normativ nu se referă la acest subiect.</p>
<p>4. Hotărâri ale Curții Europene de Justiție a Uniunii Europene</p>	<p>Proiectul de act normativ nu se referă la acest subiect.</p>
<p>5. Alte acte normative și/sau documente internaționale din care decurg angajamente</p>	<p>Proiectul de act normativ nu se referă la acest subiect.</p>
<p>6. Alte informații</p>	<p>Nu au fost identificate.</p>
<p>Secțiunea a 6-a: Consultările efectuate în vederea elaborării proiectului de act normativ</p>	
<p>1. Informații privind procesul de consultare cu organizații neguvernamentale, institute de cercetare și alte organisme implicate</p>	<p>Proiectul de act normativ nu se referă la acest subiect.</p>
<p>2. Fundamentarea alegerii organizațiilor cu care a avut loc consultarea, precum și a modului în care activitatea acestor organizații este legată de obiectul proiectului de act normativ</p>	<p>Proiectul de act normativ nu se referă la acest subiect.</p>
<p>3. Consultările organizate cu autoritățile administrației publice locale, în situația în care proiectul de act normativ are ca obiect activități ale acestor autorități, în condițiile Hotărârii Guvernului nr. 521/2005 privind procedura de consultare a structurilor asociative ale autorităților administrației publice locale la</p>	<p>Proiectul de act normativ nu se referă la acest subiect.</p>



elaborarea proiectelor de acte normative	
4. Consultările desfășurate în cadrul consiliilor interministeriale, în conformitate cu prevederile Hotărârii Guvernului nr. 750/2005 privind constituirea consiliilor interministeriale permanente	Acest proiect nu este supus consultărilor comisiilor interministeriale.
5. Informații privind avizarea către: a) Consiliul Legislativ b) Consiliul Suprem de Apărare a Țării c) Consiliul Economic și Social d) Consiliul Concurenței e) Curtea de Conturi	Proiectul de act normativ a fost avizat favorabil de Consiliul Legislativ, prin avizul nr. 606/2020.
6. Alte informații	Nu au fost identificate.
Secțiunea a 7-a: Activități de informare publică privind elaborarea și implementarea proiectului de act normativ	
1. Informarea societății civile cu privire la necesitatea elaborării proiectului de act normativ	Proiectul de act normativ intră sub incidența prevederilor art.7 alin. (13) din Legea nr. 52/2003 privind transparența decizională în administrația publică, republicată, conform căroră: „În cazul reglementării unei situații care, din cauza circumstanțelor sale excepționale, impune adoptarea de soluții imediate, în vederea evitării unei grave atingeri aduse interesului public, proiectele de acte normative se supun adoptării în procedura de urgență prevăzută de reglementările în vigoare”.
2. Informarea societății civile cu privire la eventualul impact asupra mediului în urma implementării proiectului de act normativ, precum și efectele asupra sănătății și securității cetățenilor sau diversității biologice	Proiectul de act normativ nu se referă la acest subiect.
3. Alte informații	Nu au fost identificate.
Secțiunea a 8-a: Măsuri de implementare	
1. Măsurile de punere în aplicare a proiectului de act normativ de către autoritățile administrației publice centrale și/sau locale – înființarea unor noi organisme sau extinderea competențelor instituțiilor existente	Proiectul de act normativ nu se referă la acest subiect.
2. Alte informații	Nu au fost identificate.



Față de cele prezentate, a fost elaborat proiectul de Lege pentru aprobarea Ordonanței de urgență a Guvernului privind transmiterea unor terenuri proprietate publică a statului din administrarea Administrației Rezervației Biosferei “Delta Dunării” în administrarea Administrației Naționale “Apele Române”, instituții aflate în subordinea și respectiv în coordonarea Ministerului Mediului, Apelor și Pădurilor, pe care îl supunem Parlamentului spre adoptare.

PRIM - MINISTRU



LUDOVIC ORBAN

